



**КОМИТЕТ ИМУЩЕСТВЕННЫХ ОТНОШЕНИЙ
АДМИНИСТРАЦИИ ПЕРМСКОГО МУНИЦИПАЛЬНОГО ОКРУГА**

РЕШЕНИЕ
о размещении объектов № 2822

Пермский край
Пермский округ

18.09.2024

Комитет имущественных отношений администрации Пермского муниципального округа разрешает Акционерному обществу «Газпром газораспределение Пермь» (ИНН 5902183841, ОГРН 1025900512670, почтовый адрес: 614000, г. Пермь, ул. Петропавловская, 43)

размещение объекта «Газопровод давлением до 1.2 Мпа, для размещения которого не требуется разрешения на строительство»

на землях муниципальной собственности

на срок 1 год

Местоположение: расположенных по адресу: Пермский край, м.о. Пермский, д. Жебреи, ул. Молодежная 2-я, д. 19

Приложение: схема предполагаемых к использованию земель или части земельного участка.

Особые условия использования:

- 1) При размещении газопровода учесть параметры ширины проезда улично-дорожной сети, во избежание сужения полосы отвода дороги.
- 2) При условии получения разрешения на производство земляных работ.

Председатель комитета



(подпись, печать)

Е.А. Демидова

Схема предполагаемых к использованию земель или части земельного участка

Объект: Газопровод давлением до 1,2 Мпа, для размещения которого не требуется разрешения на строительство
 Местоположение: расположенных по адресу: Пермский край, м.о. Пермский, д. Жибрен, ул. Молодежная 2-я, д. 19








Площадь земель или части земельного участка, кв.м.: 613
 Категория земель: земли населенных пунктов
 Вид разрешенного использования: -

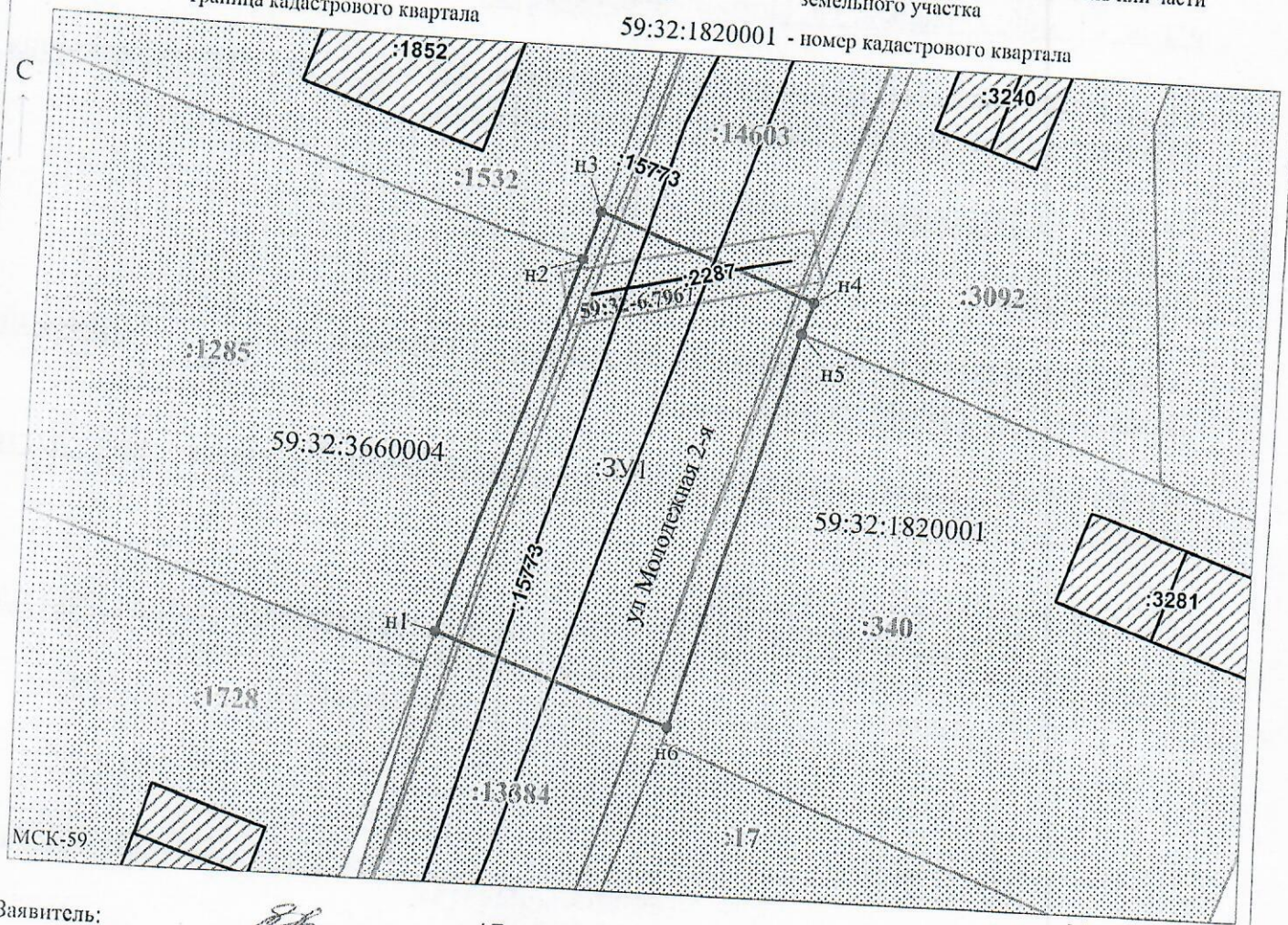
Каталог координат, м

№ точки границы	X	Y
п1	508267.56	2258347.65
п2	508296.24	2258357.15
п3	508300.03	2258358.34
п4	508294.03	2258374.76
п5	508291.72	2258373.96
п6	508261.52	2258365.44
п1	508267.56	2258347.65

Описание границ смежных землевладельцев:
 От точки п1 до точки п2 - земельный участок с кадастровым номером 59:32:3660004:1285
 От точки п2 до точки п3 - земельный участок с кадастровым номером 59:32:1820001:1532
 От точки п3 до точки п4 - земельный участок с кадастровым номером 59:32:0000000:14603
 От точки п4 до точки п5 - земельный участок с кадастровым номером 59:32:1820001:3092
 От точки п5 до точки п6 - земельный участок с кадастровым номером 59:32:1820001:340
 От точки п6 до точки п1 - земельный участок с кадастровым номером 59:32:0000000:14603

Условные обозначения:

-  - предполагаемый участок земель, на которых планируется размещение объекта
-  - границы и номер земельного участка, сведения о которых внесены в ЕГРН
-  - зоны с особыми условиями использования территории, сведения о которых внесены в ЕГРН
-  - границы и номер объекта капитального строительства, сведения о которых внесены в ЕГРН
-  - граница кадастрового квартала
-  - обозначение запрашиваемого земельного участка
-  - характерная точка границ земель или части земельного участка
- 59:32:1820001 - номер кадастрового квартала



Заявитель: _____ / Егорова И.В.
 (подпись, расшифровка подписи)
 МП
 (для юридических лиц и индивидуальных предпринимателей)

Масштаб 1:500